

計画平面図

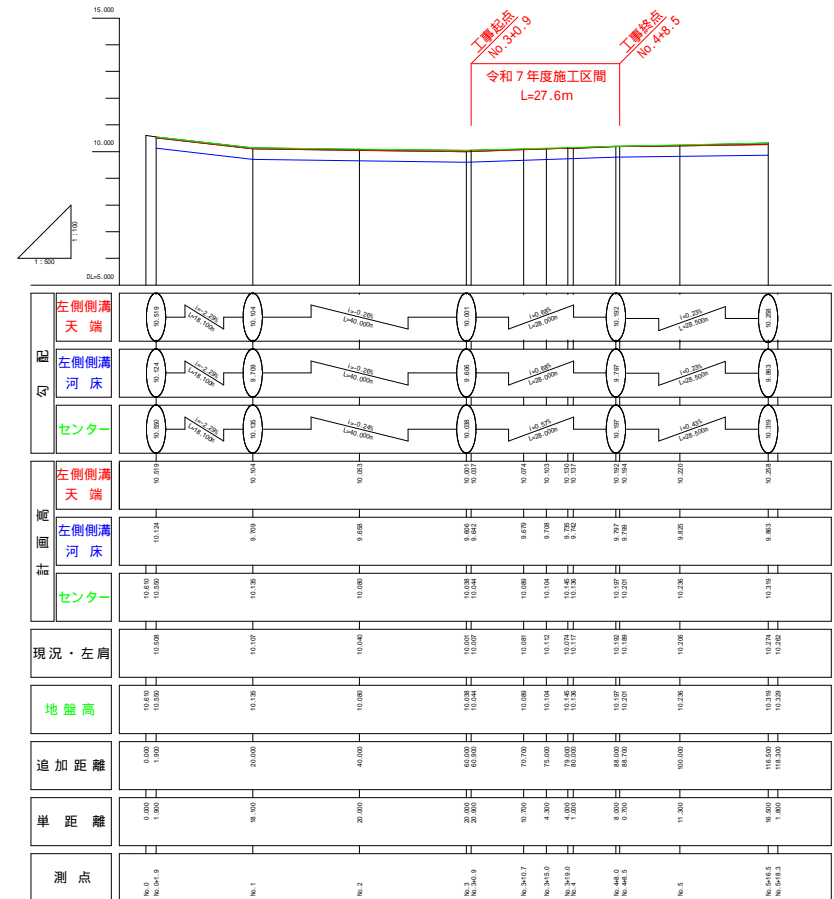
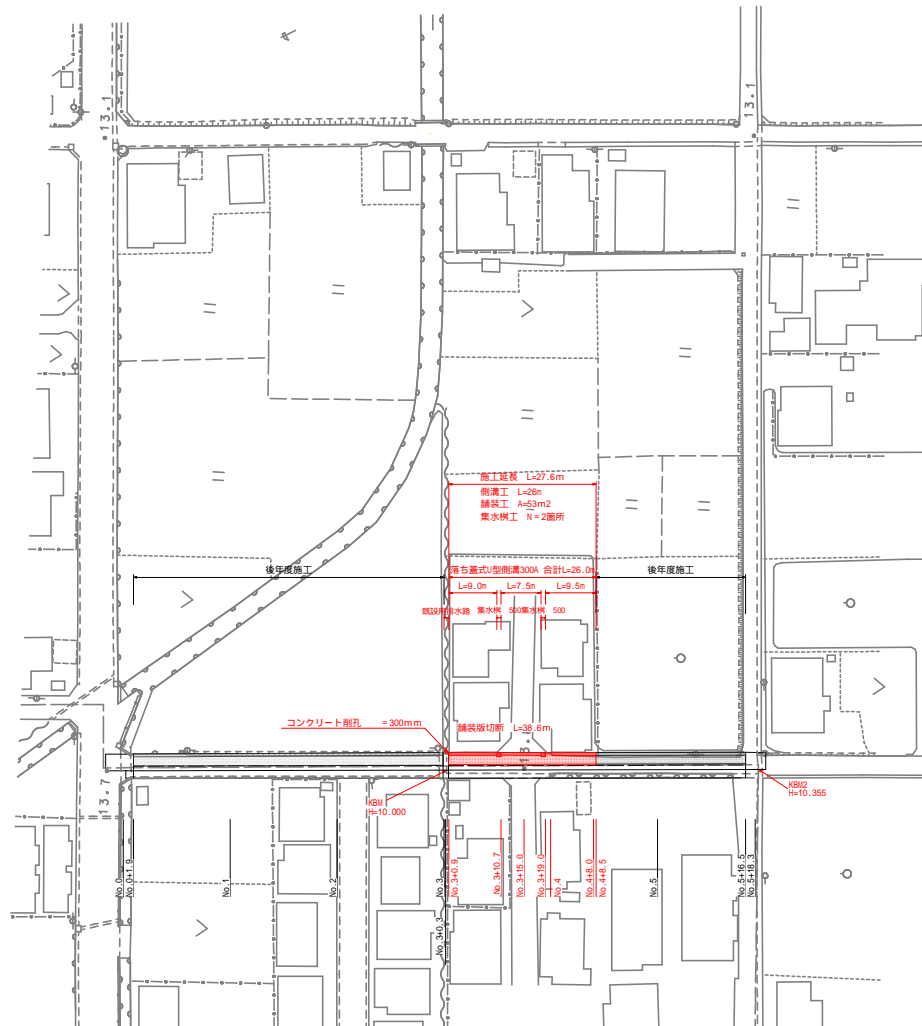
S=1 : 500(S=1:1000)

3種5級
設計速度30km/h



縦断面図

H=1 : 500 (1 : 1000)
V=1 : 100 (1 : 200)



工事名	令和7年度 (市)市道2地区121号線 (兵太夫)道路整備工事
工事箇所	藤枝市 兵太夫 地内
図面種類	計画平面図 縦断面図
縮尺	図示 ()内は縮小
図面番号	3 集中 1
測量年月日	月 日 設計年月日 令和7年9月
藤枝市都市建設部基盤整備局道路課	

V=1 : 20 (1 : 40)



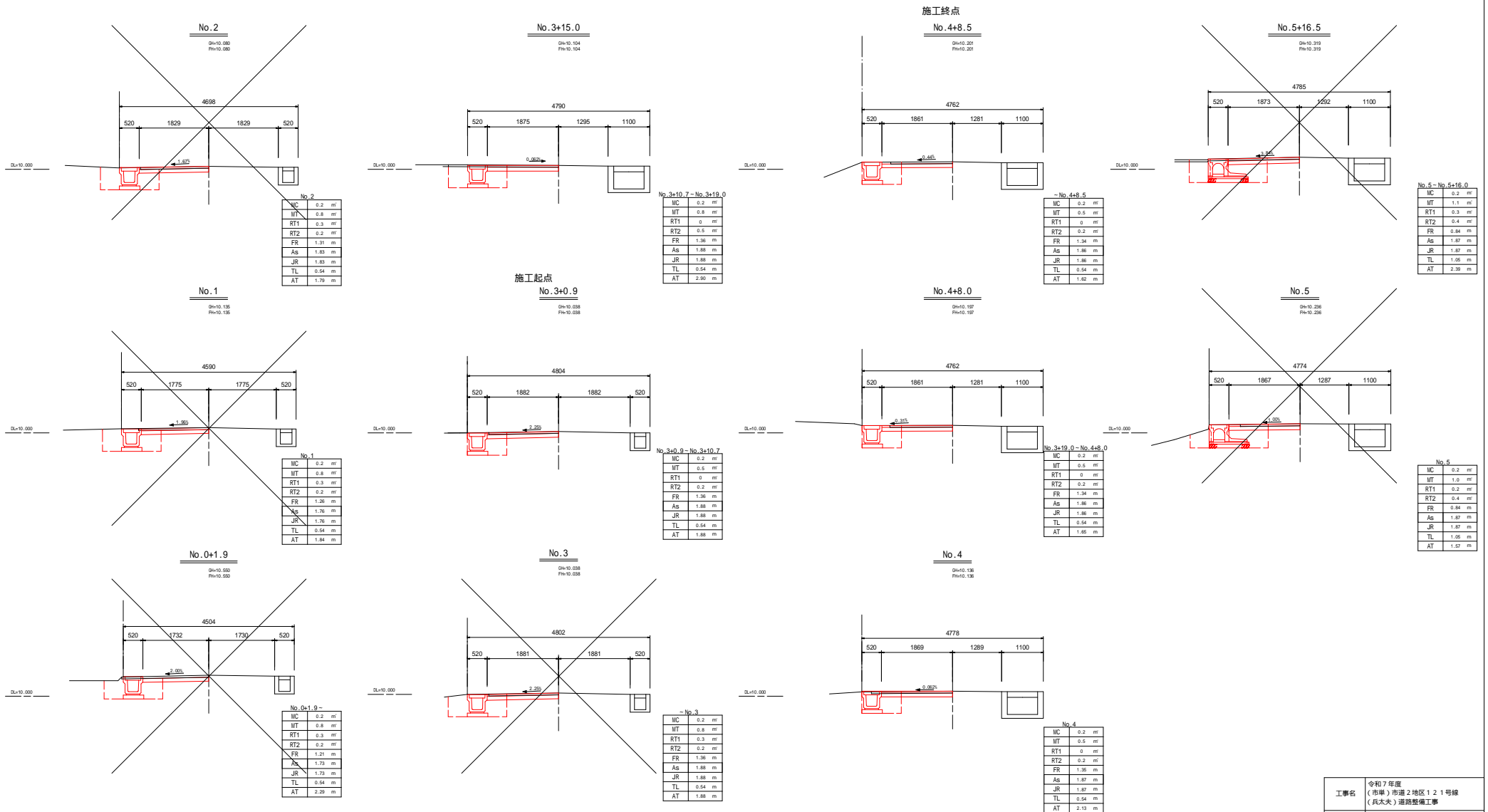
DL=10.000



工事名	令和7年度 (市単)市道2地区1.2.1号線 (兵太火)道路整備工事		
工事箇所	藤枝市 兵太火 地内		
図面種類	標準横断面図・土工定規図 横断面図 側溝断面図		
縮尺	図示 ()内は縮小値	図面番号	3 葉中 2
測量年月日	月 日	設計年月日	令和7年9月
藤枝市都市建設部基盤整備局道路課			

横断面图

S=1:50 (1:100)



工事名	令和7年度 (市単)市道2地区121号線 (兵太夫)道路整備工事		
工事箇所	藤枝市 兵太夫 地内		
図面種類	横断面図		
縮尺	図示 ()列挙(縮小)	図面番号	3 集中 3
測量年月日	月 日	設計年月日	令和7年9月
藤枝市都市建設部基盤整備局道路課			